

Fig. 1. Coupe idéale (du Sud au Nord et au Nord-Est) de la pointe septentrionale du Morvan et de l'Auxois.

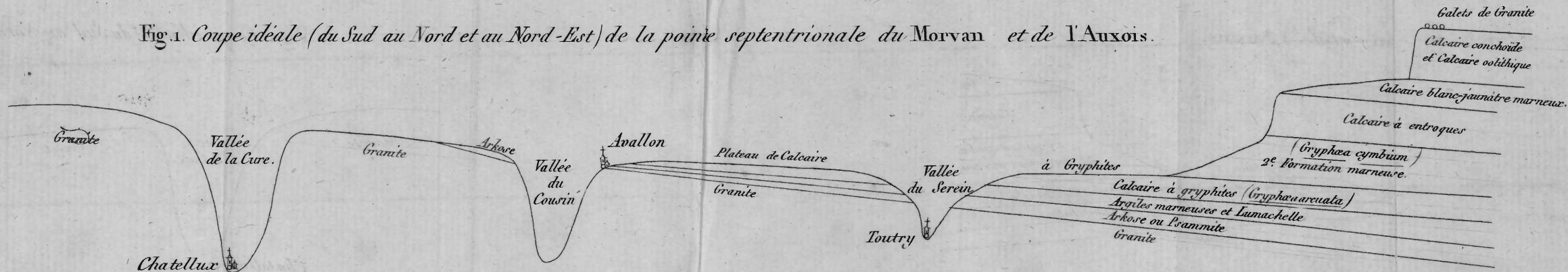


Fig. 2 Rochers de la rive droite du Cousin, au dessous du Moulin de Pont-Aubert.


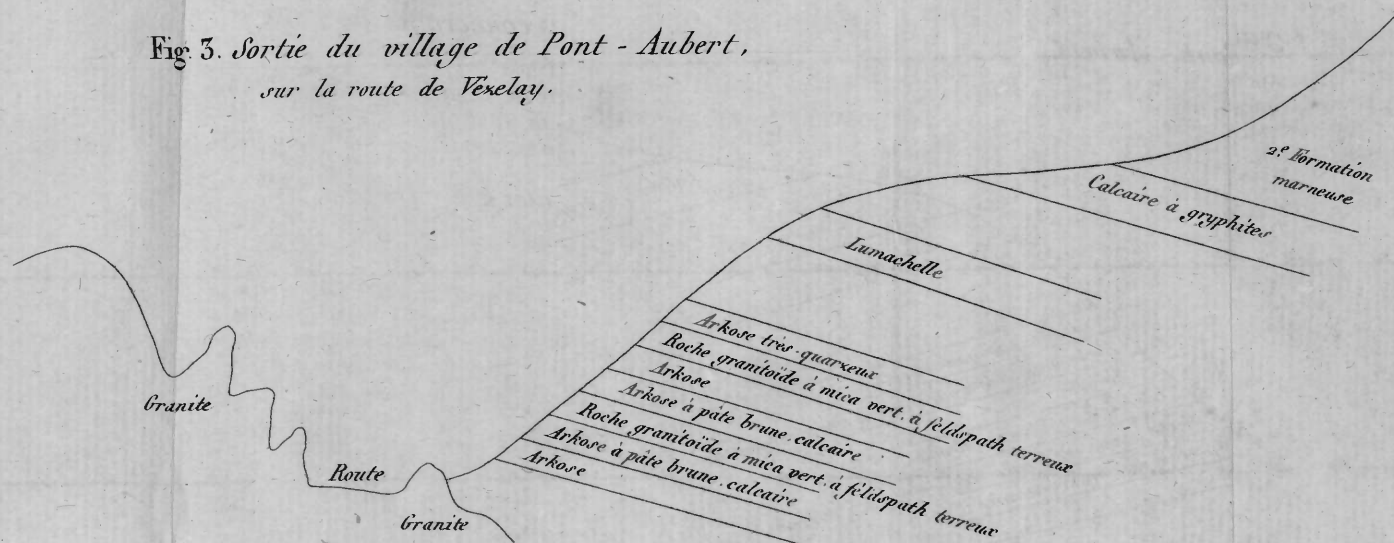


Fig. 3. Sortie du village de Pont-Aubert, sur la route de Vézelay.



NOTICE GÉOGNOSTIQUE

Sur quelques parties de la Bourgogne.

# NOTICE GÉOGNOSTIQUE

Sur quelques parties de la Bourgogne.

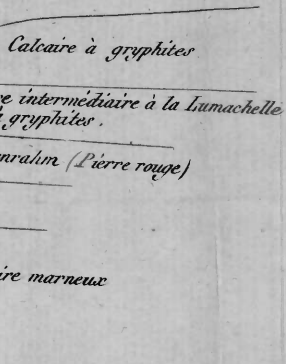


Fig. 4. Rive droite du Serein, à Toutry.

Fig. 5. Rive droite du Serein; chemin de Vic-sous-Thil à Précy.

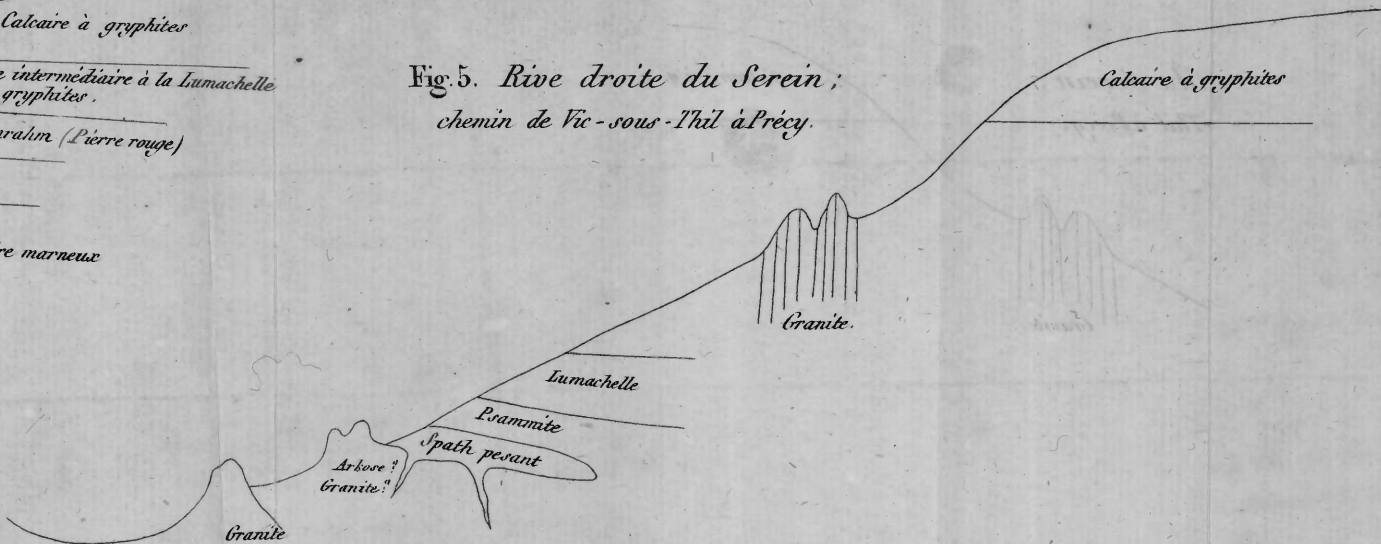



Fig. 6. Tertres de Montmartre, entre Domecy et le Vault. (Près d'Avallon)



Plateau entre Somberron et Vitteaux.

Fig. 7. Barrage de la Vallée de Malain. (Près de Somberron.)

